



Samenvatting

De gemeente Maastricht heeft de naheffingskosten parkeerbelasting vastgesteld op € 60,--.

Dat tarief wordt per 1 januari 2016 in rekening gebracht indien geen parkeerkaartje bij de parkeerautomaat is gekocht of als men te laat terug is bij het voertuig.

Tevens passen we de aanwijzingsbesluiten betaald parkeren en vergunninghoudersparkeren aan omdat de gemeente op 29 september 2015 besloten heeft om de eindtijden van parkeren in Maastricht gelijk te stellen op 18:00 uur.

Beslispunten

- 1 - De kosten van de naheffingsaanslag per 1 januari 2016 te verhogen van € 59,-- naar € 60,--.
- 2 - Dit tarief te wijzigen in de 'Tarieventabel Parkeren'.
- 3 - De 'Tarieventabel Parkeren' vast te stellen per 1 januari 2016.
- 4 - De aanwijzingsbesluiten betaald parkeren en vergunninghoudersparkeren vast te stellen.



1. Aanleiding

Jaarlijks stelt de Minister van Binnenlandse Zaken en Koninkrijksrelaties het maximale bedrag vast dat gemeenten bij het uitschrijven van een parkeerbon in rekening mogen brengen als kosten van de invordering van deze bon, de zogenaamde naheffingsaanslag parkeerbelasting.

Met ingang van 1 januari 2016 bedraagt het bedrag aan gemeentelijke kosten dat ter zake van het opleggen van een naheffingsaanslag parkeerbelasting maximaal in rekening kan worden gebracht € 60,- in plaats van € 59,- (artikel 3, eerste lid, van het Besluit gemeentelijke parkeerbelastingen). (*Stcrt. 2015, nr. 20623 / 21 juli 2015*).

Op 29 september 2015 heeft u als college het besluit genomen om de eindtijden van betaald parkeren in de A- en B-zone gelijk te trekken. Dat is gebeurd in de collegenota met nummer 2015-32960 met de naam 'Aanpassen parkeer betaaltijden B-zone naar 18:00 uur). Dat betekent dat vanaf 1 januari 2016 overal in Maastricht een eindtijd gaat gelden van 18:00 uur, behoudens koopavonden. Dan is (en blijft) de eindtijd 21:00 uur.

Om deze maatregel ook formeel en effectief te laten worden dienen de aanwijzingsbesluiten betaald parkeren en vergunninghoudersparkeren te worden aangepast en door het college opnieuw te worden vastgesteld.

2. Context

Naheffingen zijn belastingmaatregelen en geen leges. De 'spelregels' voor het berekenen van de kostendekkendheid van de naheffingen staan in artikel 2 van het 'Besluit gemeentelijke parkeerbelastingen'. Dit besluit geeft het college de bevoegdheid tot het vaststellen van de hoogte van de naheffingskosten parkeerbelasting.

Op grond van de Verordening Parkeerregulering en Parkeerbelastingen 2015 dient het college van burgemeester en wethouders in een tarievenbesluit het tarief, de hoogte en de toegestane parkeerduur vast te stellen. De verhoging van de naheffingskosten van € 59,- naar € 60,- vergt een aanpassing van dat tarievenbesluit (zie bijlage 1: Tarieventabel Parkeren 2016).

Bovenop dit bedrag dient nog één uur parkeergeld betaald te worden, overeenkomstig artikel 234 lid 4 van de Gemeentewet.



Tarievenontwikkeling naheffingskosten (exclusief 1 uur parkeren)

Jaar	Hoogte naheffingskosten
2006	€ 47
2007	€ 48
2008	€ 48
2009	€ 50
2010	€ 51
2011	€ 52
2012	€ 54
2013	€ 56
2014	€ 58
2015	€ 59
2016	€ 60

Op 29 september 2015 heeft u als college besloten (collegenota met nummer 2015-32960) om de eindtijden van betaald parkeren in de A-zone en B-zone gelijk te trekken tot 18:00 uur. Om dit besluit rechtskracht te geven dienen de uitvoeringsbesluiten aangepast te worden. Dat gebeurt nu door het formeel vaststellen van het aanwijzingsbesluit betaald parkeren en het aanwijzingsbesluit vergunninghoudersparkeren.

3. Gewenste situatie

Met de verhoging van de kosten naheffingsaanslag parkeerbelasting is sprake van een hogere (maar nog steeds niet volledige) kostendekkendheid. Uit de berekening (zie bijlage 2: berekening kostendekkendheid naheffingskosten parkeerbelasting 2016) blijkt dat de kostendekkingsgraad 88% bedraagt. De verhoging naar € 60,- is dan ook te rechtvaardigen.

Door het vaststellen van de aanwijzingsbesluiten betaald parkeren en vergunninghoudersparkeren treedt het besluit van 29 september 2015 ook effectief in werking. In Maastricht geldt dan overal betaald parkeren van 8:00 tot 18:00 uur behoudens tijdens koopavonden en zondagen.



4. Effect op duurzaamheid en/of gezondheid

Niet van toepassing.

5. Effect op de openbare ruimte

Niet van toepassing.

6. Personeel en organisatie

Niet van toepassing

7. Informatiemanagement en automatisering

Niet van toepassing

8. Financiën

De inkomsten die ontvangen worden door het invorderen van deze naheffingsaanslagen parkeerbelasting vloeien in de parkeerexploitatie. Deze parkeerexploitatie bestaat overigens voor het overgrote deel uit inkomsten van straatparkeren. Na afdracht, van een in de begroting genoemd bedrag aan de algemene middelen, vloeit het restant in het mobiliteitsfonds waarmee allerlei infrastructurele projecten en maatregelen op het gebied van mobiliteit en parkeren worden gerealiseerd.

De inkomsten van de naheffingsaanslagen parkeerbelastingen maken slechts een klein onderdeel uit van deze parkeerexploitatie.

De wijze van berekening van de naheffingskosten voor naheffingsaanslagen parkeerbelasting is opgenomen in artikel 2 van het Besluit gemeentelijke parkeerbelastingen en is daarin limitatief opgesomd. De opbrengst van het straatparkeren mag hierin niet worden opgenomen.

Op grond van de naar verwachting op te leggen naheffingsaanslagen parkeerbelasting over het jaar 2016, zo een 31.617, wordt voor 2016 een bedrag van € 31.617,- (bruto) aan meeropbrengsten verwacht. Dit specifieke onderdeel dat deel uitmaakt van de parkeerexploitatie is niet kostendekkend en bedraagt 88% en kan gegeven de specifieke regelgeving en de gemeentelijke handhavingsdoelstellingen ook niet volledig kostendekkend gemaakt worden.



De parkeerexploitatie in zijn geheel is evenwel ruimschoots kostendekkend.

9. Aanbestedingen

Niet van toepassing

10. Participatie tot heden

Niet van toepassing.

11. Voorstel

- 1 - De kosten van de naheffingsaanslag per 1 januari 2016 te verhogen van € 59,-- naar € 60,--.
- 2 - Dit tarief te wijzigen in de 'Tarieventabel Parkeren'.
- 3 - De 'Tarieventabel Parkeren' vast te stellen per 1 januari 2016.
- 4 – De aanwijzingsbesluiten betaald parkeren en vergunninghoudersparkeren vast te stellen.

12. Uitvoering, evaluatie en vervolg

Na vaststelling van dit besluit zal de handhavingsapparatuur zo worden ingericht dat per 1 januari 2016 een bedrag van € 60,-- aan naheffingskosten in rekening worden gebracht.

Zoals in de collegenota van 29 september 2015 staat aangegeven zal de genomen maatregel per 1 januari 2016 worden geïmplementeerd.

Tarientabel “Verordening Parkeerregulering en Parkeerbelastingen 2015”

BURGEMEESTER EN WETHOUDERS VAN MAASTRICHT,

gezien het besluit van college d.d. 15 december 2015 corr.no. 2015-43184, inzake “Verhoging Naheffingskosten Parkeerbelasting 2016”;

gezien de Parkeerbalans 2004 (nota 2005-36579) en de maatregelen ten aanzien van de tarieven met betrekking tot het parkeren, zoals vermeld in de Programmabegroting 2015 en 2016;

gelet op het besluit van de raad van 22 april 2003, volgno. 32-2003 om onder andere het heffen van belastingen als bedoeld in artikel 225 van de Gemeentewet over te dragen aan burgemeester en wethouders;

gelet op artikel 156, 225 en 234 van de Gemeentewet, artikel 10:13 en 10:19 van de Algemene wet bestuursrecht en artikel 3 en 22 van de Verordening Parkeerregulering en Parkeerbelastingen 2015;

BESLUITEN:

- I. In te trekken hun besluit van 22 september 2015, nr 2015-23452, inzake “Vaststellen Tarientabel Parkeren”;
- II. vast te stellen de in artikel 3 en artikel 22 van de Verordening Parkeerregulering en Parkeerbelastingen 2015 genoemde Tarientabel Parkeren zoals opgenomen in de bij dit besluit behorende bijlage;
- III. dit besluit treedt in werking met ingang van 1 januari 2016;
- IV. de bepalingen die op grond van dit besluit worden gewijzigd blijven van toepassing op de belastbare feiten, die zich voor de in het vijfde lid genoemde datum van ingang van de heffing hebben voorgedaan;
- V. de datum van ingang van de heffing is 1 januari 2016.

1. Tarieven voor parkeren bij parkeerapparatuur bedoeld in artikel 18a, bedraagt:	
A 1+ A2 – zone	
-Binnenstad-Boschstraatkwartier-Duitsepoort noord/Heugemerweg noord- Jekerkwartier zuid-Kommelkwartier-Sint Maartenspoort zuid-Statenkwartier-Wyck oost-Wyck west	
-Tarief per tijdseenheid van 1 uur: € 2,60	
-Maximale parkeertijd: 2 uur	
Abtstraat	Louis Loyensstraat (zuidzijde, oneven huisnummers)
Achter de Barakken	Maagdendries
Akerstraat	Maasboulevard
Aldenhofpark	Nieuwenhofstraat
Alexander Battalaan	Parallelweg De parkeerplaats bestemd voor laden van Elektrische voertuigen (Bord E4 RVV, met onderbord) is vrijgesteld van het betalen van parkeerbelasting gedurende een tijdsduur van 4 uren, voor een voertuig dat aan het opladen is.
Bonnefantensstraat	Polvertorenstraat
Boschstraat	Rechtstraat
Brusselsestraat	Sint Antoniuslaan (noordzijde)
Calvariestraat	Sint Maartenslaan
Capucijnenstraat	Sint Maartenspoort
Duitse Poort (tussen Spoorweglaan en Sphinxlunet)	Sint Nicolaasstraat
Franciscus Romanusweg (tussen St. Maartenslaan en St. Antoniuslaan)	Sint Pieterstraat
Frontensingel	Spoorweglaan
Grote Gracht	Statensingel
Herbenusstraat	Statenstraat
Hertogsingel (oost tussen Calvariestraat/ Tongerseplein)	Stationsstraat
Het Bat De parkeerplaats bestemd voor laden van Elektrische voertuigen (Bord E4 RVV, met onderbord) is vrijgesteld van het betalen van parkeerbelasting gedurende een tijdsduur van 4 uren, voor een voertuig dat aan het opladen is.	Tongerseplein (oostzijde, tussen Hertogsingel / Tongerseweg en Tongerseweg / Aldenhofpark)
Hoogbrugplein	Tongersestraat
Hoogbrugstraat	Tongerseweg (vanaf Bouillonstraat tot Tongerseplein), De parkeerplaats bestemd voor laden van Elektrische voertuigen (Bord E4 RVV, met onderbord) is vrijgesteld van het betalen van parkeerbelasting gedurende een tijdsduur van 4 uren, voor een voertuig dat aan het opladen is.

Kommel (straat)	Van Hasseltkade
Koningin Emmaplein (tussen Hertogsingel/Brusselsestraat)	Wilhelmsingel
Kruisherengang	Wycker Brugstraat
Laag Frankrijk	Wycker Grachtstraat
Lage Barakken	Zakstraat
	Zwingelput
A 2 - ZONE	
-Tarief per tijdseenheid van 1 uur: € 2,60	
-Maximale parkeertijd: 4 uur	
Avenue Céramique, De parkeerplaats bestemd voor laden van Elektrische voertuigen (Bord E4 RVV, met onderbord) is vrijgesteld van het betalen van parkeerbelasting, voor een voertuig dat aan het opladen is.	Prins Bisschopsingel (noordelijke ventweg: noordzijde tussen St Hubertuslaan en St Pieterskade)
Bellefroidlunet	Prins Hessen Casselstraat
Clermontlunet	Sint Lambertuslaan (tussen Van Heylerhofflaan en Prins Bisschopsingel)
Daemslunet	
Henri Hermanspark	Sint Pieterskade (tussen Poort Waarachtig/P. Bisschopsingel)
Levignelunet	Sphinxlunet
Mosalunet	Stellalunet
Remalunet	Van Heylerhofflaan
Sonnevillelunet	Zeguerlunet
A1 + A2-ZONE parkeerterrainen	
-Tarief per tijdseenheid van 1 uur: € 2,60	
-Maximale parkeertijd: 4 uur	
Academieplein	Fransensingel (onder de Noorderbrug)
Boschstraat/Bassin (bij voormalige Timmerfabriek)	
A 2 - ZONE	
-Tarief per tijdseenheid van 1 uur: €1,40	

-Tarief dagkaart € 6,-	
-Maximale parkeertijd: onbeperkt	
Prins Bisschopsingel (noordelijke ventweg tussen Sint Hubertuslaan en Aidenhofpark)	Sint Hubertuslaan (tussen Prins Bisschopsingel en Henri Hermanspark met uitzondering van de parkeerplaatsen voor de woningen 1 t/m 26)
B-ZONE hoog tarief (Sint Maartenspoort-Noord)	
-Tarief per tijdseenheid van 1 uur: €2,60	
-Maximale parkeertijd: 2 uur	
Albertplein	Hertelplein
Antonius Blelevetstraat	Karel de Vogelstraat
Franciscus Romanusweg (vanaf Sint Antoniuslaan tot na tankstation)	Schildersplein
Gebroeders Hermansstraat	Valentijn Clotsstraat
B-ZONE Randwyck	
-Tarief per tijdseenheid van 1 uur: € 1,40	
-parkeertijd: onbeperkt	
Duboisdomein	Randwycksingel
Endepolsdomein	Robert Schumandomein
Gaetano Martinolaan, De parkeerplaats bestemd voor laden van Elektrische voertuigen (Bord E4 RVV, met onderbord) is vrijgesteld van het betalen van parkeerbelasting, voor een voertuig dat aan het opladen is.	Universiteitssingel
Leidenlaan (z/o zijde)	
B-ZONE laag tarief	
-Tarief per tijdseenheid van 1 uur: € 1,40	
-Tarief dagkaart € 6,-	
Aalmoezenier Roumenplein	Meersseneweg (Scharerweg tot en met huisnr 362 westzijde en nr 145 ABC oostzijde / Generaal Simpsonstraat), exclusief MOSA parkeerterrein.
Aalmoezenier Roumenstraat	Meester Ulrichweg
Aalmoezenier Verheggenplein	Menno van Coehoomstraat
Aalmoezenier Verheggenstraat	Mergelweg
Acht Zailgheden	Minister Goeman Borgesiusplantsoen

Adelbert van Schamlaan (westzijde tot aan rotonde Sibemaweg)	Min. Aalbersestraat
Aert van Trichtweg	Min. Talmastraat
Aesculaapstraat	Mgr. Poelsplein
Akeleistraat	Mgr. Poelsstraat
Alfons Ariënsstraat	Mgr. Schrijnenstraat
Ambachtsweg	Mockstraat
Andoomstraat	Mockveld
Anemonenstraat	Mosasaurusweg
Andre Severinweg	Nassaulaan
Anjellerenstraat	Navarralaan
Anjoulaan	Nobellaan (oostzijde)
Antoon van Elenstraat	Noormannensingel
Aramislaan	Notgerusweg
Arcadiastraat	Observantenweg
Artsenijstraat	Old Hickoryplein
Asterstraat	Oranjeplein
Athoslaan	Orchideeënstraat
Attilaweg	Orleansplein
August Flamentstraat	Orleansstraat
Aylvalaan, De parkeerplaats bestemd voor laden van Electriche voertuigen (Bord E4 RVV, met onderbord) is vrijgesteld van het betalen van parkeerbelasting, voor een voertuig dat aan het opladen is.	Papenweg
Baron van Hövellstraat	
Bastionstraat	Parkweg
Becanusstraat	Pastoor Delruellestraat
Beeldsnijdersdreef (oostzijde)	Pastoor Habetsstraat
Begoniastraat	Pastoor Kribsweg
Bergweg	Pastoor Wijnenweg
Bieslanderweg (tussen Tongerseweg en Cannerweg)	Pater Lemmensstraat
Bilserbaan	Paus Johannes 23 straat
Blekerij	Paus Leo XIII plein
Bloemenweg	Paus Leo XIII straat
Brandenburgerplein	Peerboltesstraat

Brandenburgerweg	Perroenweg
Brouwersweg	Plateauweg
Brusselseweg	Plenkershoven
Burgemeester Ceulenstraat	Porselijstraat (oostzijde)
Cannerweg	Porthoslaan
Castelmorelaan	President Rooseveltlaan (oostzijde A2 tussen Voltastraat en Frankenstraat)
Champs Elyseesweg	Prinsesselaan
Chrysantenstraat	Prins Bisschopsingel (zuidelijke ventweg tussen St. Hubertuslaan en Maas)
Clavareastraat	Prinsenlaan
Condestraat	Prins Mauritslaan
Christiaan Sterckstraat	Prof. Van Benedenstraat
D'Artagnanlaan	Prof. Cobbenhagenstraat
Dauphinstraat	Prof. Crahaystraat
Dokter Bakstraat	Prof. Dumoulinstraat
Dokter van Kleefstraat	Prof. Henketplein
Duitse Poort (ten zuiden van Sphinxlunet)	Prof. Kernstraat
Eburonenweg	Prof. Martensstraat
Edisonstraat (parkeerterrein)	Prof. Moserstraat
Edmond Jasparsstraat	Prof. Mullerstraat
Eenhoornsingel	Prof. Nypelsstraat
Elisabeth Strouvenlaan	Prof. Pasmansstraat
Erfprinsbastion	Prof. Pieter Willemstraat
Factorijstraat	Prof. Roerschstraat
Fagotstraat (zuidzijde)	Prof. Scholsstraat
Fatimaplein	Prof. Thomassenstraat
Florasingel	Proosdijweg
Fons Oltedissenstraat	Ranonkelstraat
Frankenstraat (Huisnummers:even 140 t/m 200 - oneven 155 t/m 207 AB)	Ravelijnstraat
Franklinstraat	Recollectenweg (tussen Observantenweg / Plateauweg)
Franquinetstraat	Regentesselaan
Frederikbastion	Renier Nafzgerstraat

Fumiussstraat	Resedastraat
Gardelaan	Ringovenweg
Gardeniersstraat	Rozenstraat
Gascognelaan	Ruffensingel
Gebroeders Moorsweg	Scharnerweg
Generaal Simpsonstraat (tussen Meerssenerweg en Old Hickoryplein)	Sebastianenweg
Gentiaanstraat	Seringenstraat
Gerard van Wernweg	Sibemaweg (noordgedeelte tot aan rotonde met A.v.Scharnlaan)
Gildenweg	Sint Amandusstraat
Glacisweg	Sint Annadal (n-o zijde)
Graaf van Waldeckstraat	Sint Annalaan
Halvemaanstraat	Sint Gerardusweg
Heerder Groenweg	Sint Gerlachusweg
Heerderweg	Sint Hubertuslaan (ten zuiden van P. Bisschopsingel)
Heerderdwarsstraat	Sint Lambertuslaan (ten zuiden van P. Bisschopsingel)
Heimoweg	Sint Lucassingel
Hertogsingel (z/w zijde tussen Tongerseplein en Kon. Emmaplein)	Sint Maternusstraat
Henri Govaertsweg	Sint Monulphusweg
Heugemerweg (ten zuiden van Sphinxlunet)	Sint Odastraat
Hoge Kanaaldijk (vanaf St Lambertuslaan tot Burg. Ceulenstraat)	Sint Pieterskade (ten zuiden van P. Bisschopsingel)
Holsteinbastion	Sint Pietersluisweg
Hubert Parisstraat	Sint Rochusweg
Hunnenweg	Sint Theresiaplein (terrein voor hoofdingang Theresiaparochie)
Hyacintenstraat	Sint Wilibrordusstraat
Jekerschans	Thorbeckeplantsoen
Jekerweg	Tongerseplein (n/w zijde tussen Tongerseweg / Hertogsingel)
Jonkheer Ruysstraat	Tongerseweg (tussen Tongerseplein en Aramislaan-Javastraat)
Joseph Hollmanstraat	Trianonstraat
Kalfsstraat	Trocaderostraat
Kardinaal van Rossumplein	Tuindersstraat
Kardinaal van Rossumstraat	Tulpenstraat

Koepelstraat	Vaubanstraat
Kolpingstraat	Via Regia (tussen sint Annadal en rotonde Porseleinstraat/Nobellaan)
Koningin Emmaplein (tussen St. Annalaan en Hertogsingel)	Victor de Stuerstraat
Koningsplein	Vic. Reindersstraat
Laan van Brunswijk	Viertorenstraat
Lage Kanaaldijk (vanaf St. Lambertuslaan tot Ursulinenweg)	Volksbondweg
Laurent Pollsstraat	Volksplein
Leo Moonenstraat	Waldeck Pymontstraat
Luikerweg (tot aan Mosasaurusweg)	Weryweg
L. van Middelhovenweg	Weustenraadstraat
Marconistraat	Wijngaardstraat
Mariabastion	Wilgenlaan
Marjoleinstraat	Willem Vliegenstraat
B-ZONE laag tarief	
-Tarief per tijdseenheid van eerste 60 minuten : € 0,20	
-Tarief per tijdseenheid na eerste 60 minuten : € 1,40	
-Tarief dagkaart € 6,-	
Cabbergerweg (tussen Statensingel en Fort Willemweg)	Kardinaal van Rossumplein (uitsluitend plaatsen tussen aansluiting met de Baron van Hóvellstraat en nr 56 en La Belletsa)
Edisonstraat	Kastanjelaan
Fort Willemweg (Kastanjelaan/Cabbergerweg)	Mergelweg (parkeerplaatsen voor Palestra, t.h.v. huisnummer 44)
Frankenstraat (Huisnummers:even 118 t/m C / 138 - oneven 139B / 153 t/m B)	Severenplein (tussen Cramer van Brienestraat en Ambyerstraat-noord)
Glacisweg, (uitsluitend gestoken plaatsen voor winkels (nr 30) en 3 plaatsen voor supermarkt (nr 21 t/m 25)	Sint Maternusstraat (uitsluitend de strook naast bakkerij/slager op nr 2b)
Heerderweg (uitsluitend de plaatsen gelegen op het plein voor de bouwmarkt (praxis)	Voltaflein /Voltastraat
B-ZONE parkeerterreinen laag tarief	
-Tarief per tijdseenheid van 1 uur : € 1,40	


-Tarief dagkaart € 6,-			
Maasboulevard (J.F. Kennedybrug)		Borgharenweg (onder de Noorderbrug oostzijde)	
*oostzijde, -onder noordelijke krul J.F.Kennedybrug; -onder zuidelijke krul J.F.Kennedybrug; -onder J.F. Kennedybrug, tussen noordelijke en zuidelijke krul;			
^westzijde, -plaatsen onder J.F.Kennedybrug aan Prins Bisschopsingel			
2. De kosten van een naheffingsaanslag:			
De naheffingskosten van de naheffingsaanslag, zoals bedoeld in artikel 26 van de Verordening Parkeerregulering en Parkeerbelastingen 2015, bedragen € 60,-.			
3. Tarief parkeervergunning bedoeld in artikel 18 b, bedraagt:			
		bedrag	per
3.1	-Voor een vergunning met een geldigheidsduur van 24 uur en geldig voor een vergunninghoudersplaats c.q. combi-parkeerplaats, in de A1 zone.	€ 21,62	Maand
	-Bestaande 2 ^e vergunning per huishouden	€32,43	Maand
3.2	Voor een vergunning met een geldigheidsduur van 24 uur en geldig voor een vergunninghoudersplaats c.q. combi-parkeerplaats, in de A2 zone,		
	-1 ^e vergunning	€ 21,62	Maand
	-2 ^e vergunning	€32,43	Maand
3.3	Voor een vergunning met een tijdsbeperking in geldigheidsduur en geldig voor een combi-parkeerplaats in de B-zone,		
	-1 ^e vergunning	€ 3,62	Maand
	-2 ^e vergunning	€5,43	Maand
4. Het tarief voor een parkeervergunning om te parkeren op een plaats als bedoeld in artikel 18 a, bedraagt:			
		bedrag	per
4.1	Woon-werkvergunning:		
	Voor een parkeervergunning "Woon-Werkverkeer" als bedoeld in artikel 6 van de "Verordening Parkeerregulering en Parkeerbelastingen 2015" en geldig voor:	€ 41,36	Maand
	A1 en A2-Zone: een parkeerapparaatruimte op de locaties Noorderbrug of J.F.Kennedybrug.		

	B-Zone: een parkeerapparaatruplaats in de sector waar men werkzaam is.		
5. Het tarief voor een parkeervergunning als bedoeld in artikel 18 a en b, bedraagt voor:			
		bedrag	per
5.1	Hulpverleners (Huisarts en Verloskundige):		
	Hulpverleners, zoals bedoeld in artikel 7 van de "Verordening Parkeerregulering en Parkeerbelastingen 2015" en geldig voor het parkeren op een		
	-parkeerapparaatruplaats <u>en</u> een vergunninghoudersplaats <u>en</u> in de parkeerverbodzone;	€ 348,13	Jaar
	-voor een vergunning geldig voor het parkeren op een parkeerapparaatruplaats <u>of</u> vergunninghoudersplaats	€ 251,92	Jaar
	-vergunning familiale hulpverlening	Tarief vergunninghouders	Jaar
5.2	Hulpverlening terminale patiënten:		
	Hulpverleners zoals bedoeld in artikel 8 van de "Verordening Parkeerregulering en Parkeerbelastingen 2015" en geldig voor het parkeren op een parkeerapparaatruplaats en een vergunninghoudersplaats.	€ 26,26	aanvraag
5.3	Studentenparkeervergunning:		
	Studenten zoals bedoeld in artikel 10 van de "Verordening Parkeerregulering en Parkeerbelastingen 2015"	€ 5,-	Maand
5.4	Jaarontheffing-/vergunning:		
	-Voor een jaarvergunning geldig voor parkeerapparaatruplaatsen en vergunninghoudersplaatsen en uitsluitend in combinatie met een jaarontheffing op grond van het Reglement Verkeersregels en Verkeerstekens 1990 als bedoeld is in artikel 5.5 van de Regesverordening.	€ 1103,03	Jaar
	-toeslag Kernwinkelgebied	€ 730,10	Jaar
5.5	Tijdelijke ontheffing / vergunning GemeenteLoket		
	Voor een ontheffing om te parkeren in de parkeerverbodzone (in A- of B-zone) of een vergunning geldig voor een vergunninghoudersplaats (in A of B-zone) of parkeerapparaatruplaats gelegen op een bepaald weggedeelte en met een per uur te betalen tarief van:		
	€ 2.60 (A-zone)	€ 15,-	Etmaal
		€ 200,00	3 weken
	€ 1.40 (B-zone)	€ 7,50	Etmaal
		€100,00	3 weken
5.6	Achter het Theater:		
	Voor een vergunning met een geldigheidsduur van 24 uur en geldig voor een afsluitbare vergunninghoudersplaats, gelegen Achter het Theater.		
	-1 ^e vergunning	€ 25,67	Maand


	-2° vergunning		€ 38,51	Maand
6. ZONE-indeling				
A1-Zone	-sector Centrum west (Boschstraatkwartier – Binnenstad - Kommelkwartier)			
	-sector Centrum oost (Wyck-west)			
A2-Zone	-sector Centrum west (Statenkwartier - Jekerkwartier zuid)			
	-sector Centrum oost (Wyck oost - Sint Maartenspoort zuid - Duitsepoort noord / Heugemeweg noord - Céramique)			
B-Zone sectoren	Biesland	Randwyck	Wittevrouwenveld	
	Brusselsepoort	Scharn	Wyckerpoort	
	Heugemerveld	Sint Maartenspoort Noord		
	Mariaberg	Villapark-Sint Pieter-Jekerdal		

Aldus besloten door het College van Burgemeester en Wethouders van Maastricht d.d.
15 december 2015.

De Secretaris,



De Burgemeester,



kostendekkendheid tarieven naheffingen 2016

Lasten	2.234.977
apparaatskosten	1.714.847
personeelskosten salariskosten	1.143.232
overheadkosten	571.616
materiele kosten	183.211
materiele kosten	183.211
kapitaallasten	336.918
rente en afschrijvingen	336.918
Baten	1.967.103
inkomsten naheffingen	1.967.103
saldo baten en lasten	-267.874
Kostendekkendheidspercentage	88%

Naheffingen zijn belastingmaatregel, geen leges. De spelregels voor het berekenen van de kostendekkendheid van de naheffingen staan in art. 2 van het Besluit gemeentelijke parkeerbelastingen.

Artikel 2

1. De gemeentelijke kosten ter zake van het opleggen van een naheffingsaanslag als bedoeld in artikel 234, vierde lid, van de wet kunnen ten hoogste bestaan uit de volgende componenten, voor zover deze rechtstreeks voortvloeien uit de inning van niet betaalde parkeerbelasting:
 - a. vaste informatieverwerkingskosten;
 - b. variabele informatieverwerkingskosten;
 - c. kosten van afschrijving;
 - d. kosten van interest;
 - e. personeelskosten;
 - f. overheadkosten, welke ten hoogste 50% van de personeelskosten mogen bedragen.
2. Op basis van een raming van het jaarlijkse totaal van deze kosten stelt de raad, in verhouding tot het geraamde jaarlijkse aantal aaneengesloten parkeerperioden binnen een kalenderdag waarover wordt nageheven, het bedrag vast dat per nageheven aaneengesloten parkeerperiode binnen een kalenderdag aan de belastingschuldige in rekening wordt gebracht.

Aanwijzing betaald parkeren.

BURGEMEESTER EN WETHOUDERS VAN MAASTRICHT,

gezien het besluit van de raad van 1 september 2015, nr. 93-2015 tot vaststelling van de "Verordening Parkeerregulering en Parkeerbelastingen 2015",

gezien het collegebesluit van 15 december 2015 inzake "Verhoging naheffingskosten parkeerbelastingen 2016", en

gelet op artikel 25 van de "Verordening Parkeerregulering en Parkeerbelastingen 2015":

BESLUITEN

1. In te trekken het bepaalde onder punt 2 van hun besluit van 30 juni 2015 nr. 2015 - 21789 inzake "Verplaatsen vergunningplaatsen Cörversplein Oeverwal"; waarop tegen betaling van belasting als bedoeld in artikel 18a van de "Verordening Parkeerregulering en Parkeerbelastingen 2012" mag worden geparkeerd.	
<u>2.WEGGEDEELTE MET PARKEERAUTOMAAT</u>	
De volgende weggedeelten, gelegen binnen de gemeente en voor het openbaar verkeer openstaand, aan te wijzen als weggedeelten, waarop van maandag t/m zaterdag van 8-18.00 uur, donderdag en overige koopavonden van 18-21.00 uur en koopzondagen van 12-18.00 uur tegen betaling van belasting mag worden geparkeerd in – voorzover aanwezig – de gemarkeerde parkeervakken voor een door hen bepaalde door de parkeerapparatuur aangegeven tijdsduur	
Weggedeelte	Tijdsduur
Abtstraat, oostzijde -ten noorden van de Patersbaan -ten zuiden van de Calvariestraat en pand nr. 2	2 uur
Achter de Barakken	2 uur
Akerstraat -noord tussen Wilhelminasingel en Spoorweglaan -zuid tussen Wilhelminasingel en Heugemerweg	2 uur
Albertplein	2 uur

Aldenhofpark oostzijde tussen Tongerseweg en park -noordzijde tussen de Prins Bisschopsingel en het Park -tussen Prins Bisschopsingel en Tongerseplein	2 uur
Alexander Battalaan -n/w zijde van huisnummer 2 t/m 24 en 54 t/m 74 -z/o zijde, tussen Stationsstraat en Bourgognestraat	2 uur
Antonius Bieleveltstraat	2 uur
Avenue Ceramicque (tussen Akerstraat en rotonde t.h.v Serpentinlunet), met uitzondering van de parkeerplaats bestemd voor laden van Elektrische voertuigen (Bord E4 RVV, met onderbord) voor een voertuig dat aan het opladen is.	4 uur
Bellefroidlunet	4 uur
Bonnefantenstraat (ten zuiden van Academieplein)	2 uur
Boschstraat (beide zijden tussen Achter de Barakken en Maasboulevard)	2 uur
Brusselsestraat (combi)	2 uur
Calvariestraat (combi)	2 uur
Capucijnenstraat -n/w zijde tussen Herbenusstraat en Hoogfrankrijk -n/o zijde ten zuiden van aansluiting Herbenusstraat -oostzijde tussen Grote Gracht en Capucijnengang	2 uur
Clermontlunet	4 uur
Daemslunet	4 uur
Duitsepoort (tussen Spoorweglaan en Sphinxlunet)	2 uur
Franciscus Romanusweg	2 uur
Fransensingel	2 uur
Frontensingel (gedeelte ten zuiden van de oprit Noorderbrug tot aan Milieupark)	2 uur
Gebroeders Hermansstraat	2 uur
Grote Gracht	2 uur
Herbenusstraat -westzijde (tussen Laagfrankrijk en huisnr. 84 en tussen Zakstraat / Kazemattenstraat) -oostzijde (tussen Kazemattenstraat / Hoogfrankrijk) -z/o zijde tussen Brusselsestraat en Zakstraat	2 uur
Hertelplein	2 uur
Hertogsingel (oostelijke ventweg tussen Calvariestraat en het Tongerseplein)	2 uur

Het Bat, met uitzondering van de parkeerplaats bestemd voor laden van Elektrische voertuigen (Bord E4 RVV, met onderbord) voor een voertuig dat aan het opladen is.	2 uur
Hoogbrugplein	2 uur
Hoogbrugstraat -Noordzijde tussen Rechtstraat en Wycker Grachtstraat en nabij de panden nrs. 10 tm 28 -Zuid zijde voor de panden nrs. 23 tot en met 41	2 uur
Karel de Vogelstraat	2 uur
Kommel (straat) (combi)	2 uur
Koningin Emmaplein (z-/o zijde tussen Brusselsestraat en Hertogsingel)	2 uur
Kruisherengang (combi)	2 uur
Laag Frankrijk (ten westen van Statensingel)	2 uur
Lage Barakken (westzijde tussen Wycker Brugstraat en Sint Maartenslaan)	2 uur
Louis Loyensstraat -zuidzijde (oneven huisnummers)	2 uur
Maagdendries (tussen Bogaardenstraat en Lindenkruis)	2 uur
Maasboulevard -westzijde tussen de Hoenderstraat en Kleine Gracht -oostzijde ter hoogte van de Kamer van Koophandel	2 uur
Mosalunet	4 uur
Nieuwenhofstraat (zuidzijde aan Stadsmuur)	2 uur
Parallelweg, met uitzondering van de parkeerplaats bestemd voor laden van Elektrische voertuigen (Bord E4 RVV, met onderbord) voor een voertuig dat aan het opladen is.	2 uur
Polvertorenstraat (zuidzijde tussen Hertogsingel en oostelijke ged. Polvertorenstraat)	2 uur
Rechtstraat (alle plaatsen behalve 2 plaatsen voor huisnr. 89)	2 uur
Remalunet	4 uur
Schildersplein	2 uur
Sint Antoniuslaan (noordzijde)	2 uur
Sint Maartenslaan -zuidzijde tussen F.Romanusweg/Rechtstraat en Wilhelminasingel/A.Battalaan -noordzijde tussen Turennestraat en Parallelweg	2 uur
Sint Maartenspoort	2 uur
Sint Nicolaasstraat (tussen Brusselsestraat en Jekerstraat)	2 uur
Sint Pieterstraat (beide zijden ten zuiden van Kleine Looiersstraat incl. de brug over de Jeker (n-/o zijde vanaf een punt op 20	2 uur

meter vanaf de Kleine Loolersstraat.)	
Sint Servaasbolwerk (n/o zijde vanaf Calvariestraat)	2 uur
Sonnevillelunet	4 uur
Sphinxlunet	4 uur
Spoorweglaan -beide zijden ten zuiden van Bourgognestraat -westzijde ten noorden van Bourgognestraat	2 uur
Statensingel, (uitsluitend oostzijde is combi)	2 uur
Stationsstraat	2 uur
Stellalunet	4 uur
Tongerseplein -n/o zijde -z/o zijde tussen Tongerseweg en oostelijke ventweg Prins Bisschopsingel	2 uur
Tongersestraat (n/o zijde tussen Patersbaan/Minderbroedersberg en Polvertorenstraat /Abtstraat)	2 uur
Tongerseweg, met uitzondering van de parkeerplaats bestemd voor laden van Elektrische voertuigen (Bord E4 RVV, met onderbord) voor een voertuig dat aan het opladen is.	2 uur
Valentijn Clotsstraat	2 uur
Van Hasseltkade -tussen Kleine Gracht en Maastrichter Grachtstraat -westzijde tussen Kleine Grachtstraat/Gubbelstraat en Gubbelstraat/Hoenderstraat	2 uur
Wilhelminasingel -westelijke ventweg tussen F.Romanusweg/Stationsstraat -westelijke ventweg oostzijde tussen Stationsstr t/m nr. 100 -oostelijke ventweg westzijde tussen Sint Maartenslaan en Akerstraat	2 uur
Wycker Brugstraat (voorzover gelegen tussen Lage Barakken en Rechtstraat)	2 uur
Wycker Grachtstraat (westzijde tussen Wycker Brugstraat en Kattenstraat)	2 uur
Zakstraat	2 uur
Zeguerslunet	4 uur
Zwingelput	2 uur

2.2 TERREINEN MET PARKEERAUTOMAAT

De volgende terreinen (of weggedeelten welke vallen onder terreinparkeren), gelegen binnen de gemeente en voor het openbaar verkeer openstaand aan te wijzen als parkeerterrein, waarop tegen betaling van parkeerbelasting in de parkeerapparatuur (parkeerautomaat) in de – voorzover aanwezig – gemarkeerde parkeervakken mag worden geparkeerd van **maandag t/m zaterdag van 8-18.00 uur, donderdag en overige koopavonden van 18-21.00 uur en koopzondagen van 12-18.00 uur** voor een door hen

door de parkeerapparatuur aangegeven tijdsduur.	
Weggedeelte	Tijdsduur
Academiëplein (behalve de vier vergunninghoudersplaatsen direct gelegen aan de rechterzijde, voor de hoofdingang van de Jan van Eijck Academie)	4 uur
Borgharenweg (onder Noorderbrug oostzijde)	onbepert / 1 dag
Boschstraat/Bassin (parkeerterrain voormalige Timmerfabriek)	4 uur
Fransensingel (onder de Noorderbrug)	4 uur
Henri Hermanspark (combi)	4 uur
Maasboulevard (John F. Kennedybrug) Ten oosten van Maasboulevard: - onder noordelijke afrit John F. Kennedybrug - onder zuidelijke afrit westzijde J.F. Kennedybrug - gedeelte tussen de noordelijke en zuidelijke afritten onder de J.F. Kennedybrug Ten westen van de Maasboulevard: - gedeelte onder de J.F. Kennedybrug gelegen aan de Prins Bisschopsingel	Onbepert / 1 dag
Prins Bisschopsingel (noordelijke ventweg tussen Sint Hubertuslaan en Aldenhofpark)	onbepert / 1 dag
Prins Bisschopsingel (noordelijke ventweg noordzijde tussen St Hubertuslaan/StPieterskade)	4 uur
Prins Hessen Casselstraat (combi)	4 uur
Sint Hubertuslaan (tussen Prins Bisschopsingel en Henri Hermanspark, met uitzondering van de parkeerplaatsen voor de woningen 1 t/m 26)	onbepert / 1 dag
Prins Hessen Casselstraat	4 uur
Sint Hubertuslaan (ten noorden van Prins Bisschopsingel, met uitzondering van plaatsen voor woningen tussen Pr Bisschopsingel en Van Heylerhofflaan)	onbepert / 1 dag
Sint Lambertuslaan (tussen van Heylerhofflaan en Pr. Bisschopsingel)	4 uur
Sint Pieterskade (tussen Poort Waarachtig en Prins Bisschopsingel)	4 uur
Van Heylerhofflaan (combi)	4 uur
2.3 WEGGEDEELTE MET PARKEERAUTOMAAT	
De volgende weggedeelten, gelegen binnen de gemeente en voor het openbaar verkeer openstaand, aan te wijzen als weggedeelte, waarop van maandag t/m zaterdag van 8-18.00 uur, donderdag en overige koopavonden van 18-21.00 uur en koopzondagen van 12-18.00 uur tegen betaling van belasting mag worden geparkeerd in voorzover aanwezig – de gemarkeerde of anderszins aangegeven parkeervakken voor een door hen bepaalde door de parkeerapparatuur aangegeven tijdsduur.	
Tijdsduur onderstaande weggedeelten	Onbepert / 1 dag
Weggedeelten	

Aalmoezenier Roumenplein	Mariabastion
Aalmoezenier Roumenstraat	Marjoleinstraat
Aalmoezenier Verheggenplein	Meerssenerweg (Scharmerweg tot en met huisnr 362 westzijde en nr 145 ABC oostzijde / Generaal Simpsonstraat), exclusief MOSA parkeerterrein.
Aalmoezenier Verheggenstraat	Meester Ulrichweg
Acht Zaligheden	Menno van Coehoomstraat
Adelbert van Schamlaan (westzijde tot aan rotonde Sibemaweg)	Mergelweg (tussen de aansluiting met Laan van Brunswijk en Lulkerweg)
Aert van Trichtweg	Min. Goeman Borgesiusplantsoen
Aesculaapstraat	Min. Aalbersestraat
Akeleistraat	Min. Talmastraat
Alfons Ariënsstraat (behalve de parkeerplaats gelegen tegenover huisnr. 104 t.b.v. Autodate)	Mgr. Poelsplein
Ambachtsweg	Mgr. Poelstraat
Andoomstraat	Mgr. Schrijnenstraat
Andre Severinweg	Mockstraat
Anemonenstraat	Mockveld
Anjelierenstraat	Mosasaurusweg
Anjoulaan	Nassaulaan
Antoon van Elenstraat	Navarralaan
Aramislaan	Nobellaan (oostzijde)
Arcadiastraat	Noormannensingel
Artsenijstraat	Notgerusweg
Asterstraat	Observantenweg
Attilaweg	Old Hickoryplein
August Flamentstraat	Oranjeplein
Aylvalaan. met uitzondering van de parkeerplaats bestemd voor laden van Electriche voertuigen (Bord E4 RVV, met onderbord) waarvoor een parkeertijd geldt van 4 uren, voor een voertuig dat aan het opladen is.	Orchideeënstraat
Athoslaan	Orleansplein
Baron van Hövellstraat	Orleansstraat
Bastionstraat	Papenweg
Becanusstraat	Parkweg

Beeldsnijdersdreef (oostzijde)	Pastoor Delruellestraat
Begoniastraat	Pastoor Habetsstraat
Bergweg	Pastoor Kribsweg
Bieslanderweg (tussen Tongerseweg en Cannerweg)	Pastoor Wijnenweg
Bilserbaan	Pater Lemmensstraat (behalve de meest n/o gelegen parkeerplaats bij de splitsing met de St Hubertuslaan t.b.v. Autodate)
Blekerij	Paus Johannes 23 straat
Bloemenweg (behalve de meest n/w gelegen parkeerplaats t.b.v. Autodate)	Paus Leo XIII plein
Brandenburgerplein	Paus Leo XIII straat
Brandenburgerweg	Peerboltestraat
Brouwersweg (tussen Volksbondweg en Florasinge)	Pierroeweg
Brusselseweg	Plateauweg
Brusselseweg (oostzijde tussen Orleansstraat/Bastionstraat)	Plenkershoven
Burgemeester Ceulenstraat	Porselijstraat (oostzijde)
Cabergeweg (tussen Stantensingel en Fort Willemweg)	Porthoslaan
Cannerweg	President Rooseveltlaan (oostzijde A2 tussen Volkastraat en Frankenstraat)
Champs Elyseesweg	Prinsesselaan
Cannerweg (n/w zijde van Tongerseweg tot aan Athoslaan)	Prins Bisschopsingel (zuidelijke ventweg tussen St. Hubertuslaan en Maas)
Castelmorrelaan	Prinsenlaan
Christiaan Sterckstraat	Prins Mauritslaan (tussen A2 en Sibemaweg)
Chrysantenstraat	Prof. Van Benedenstraat
Clavareastraat	Prof. Cobbenhagenstraat
Condestraat	Prof. Crahaystraat
D'Artagnanlaan	Prof. Dumoulinstraat
Dauphinstraat	Prof. Henketplein
Dokter Bakstraat	Prof. Kernstraat
Dokter van Kleefstraat	Prof. Martensstraat
Duboisdomein	Prof. Moserstraat
Duitsepoort (ten zuiden van de Sphinxlunet)	Prof. Mullerstraat
Eburonenweg	Prof. Nypelsstraat
Edisonstraat (oostzijde)	Prof. Pasmansstraat

Edmond Jasperstraat	Prof. Pieter Willemsstraat
Eenhoornsingel	Prof. Roerschstraat
Elisabeth Strouvenlaan	Prof. Scholstraat
Endepolsdomein (westzijde tussen Paul Henri Spaaklaan en Universiteitsingel)	Prof. Thomassenstraat
Erfprinsbastionstraat	Proosdijweg
Factorijstraat	Randwycksingel
Fagotstraat (zuidzijde)	Ranonkelstraat
Fatimaplein	Ravelijnstraat
Florasingel	Récollectenweg (tussen Observantenweg / Plateauweg)
Fons Olterdissenstraat	Renier Nafzgerstraat
Forum/nabij Joseph Bechlaan (oostelijk gelegen plaatsen op het Forum)	Resedastraat
Frankenstraat (huisnummers:even 118 t/m 200 – oneven 139 t/m 207 AB)	Ringovenweg
Franklinstraat	Robert Schumandomein
Franquinetstraat	Rozenstraat
Frederikbastion	Ruttensingel
Furniusstraat	Scharmerweg -tussen spoor en A2 -westzijde vanaf A2 tot aan rotonde Sibemaweg
Geatano Martinolaan, met uitzondering van de parkeerplaats bestemd voor laden van Elektrische voertuigen (Bord E4 RVV, met onderbord) waarvoor een parkeertijd geldt van 4 uren, voor een voertuig dat aan het opladen is -oostzijde tussen Paul Henri Spaaklaan en Joseph Bechlaan -westzijde voorzover gelegen tussen P. Henri Spaaklaan en Inrit Forum -z-w zijde, vanaf Inrit Forum tot aan Joseph Bechlaan	Sebastianenweg
Gardelaan	Seringenstraat
Gardeniersstraat	Severenplein (tussen Cramer van Brienenstraat en Ambyerstraat-noord)
Gascognelaan	Sibemaweg (noordgedeelte tot aan rotonde met A.v.Scharnlaan) Alle parkeerplaatsen combi, behalve de meest n/o gelegen parkeerplaats nabij de rotonde t.b.v. het exclusief gebruik van Autodate en aangeduid met bord E9 RVV 1990 met onderbord "autodate"
Gebroeders Moorsweg	Sint Amandusstraat
Generaal Simpsonstraat	Sint Annadal (noord-oostzijde)


Brusselsestraat)	
Koningsplein	Voitaplein
Laan van Brunswijk	Voitstraat (alle parkeerplaatsen combi, behalve de twee plaatsen t.h.v. huisnr's 32-34 t.b.v. het exclusief gebruik van huisarts en aangeduid met bord E9 RVV 1990 met onderbord arts)
Lage Kanaaldijk (vanaf St Lambertuslaan tot Ursulinenweg)	Waldeck Pyrmontstraat
Laurent Poliastraat	Weryweg
Leidenlaan (z/o-zijde)	Weustenraadstraat
Leo Moonenstraat	Wijngaardstraat
Luikerweg (tot aan Mosasaurusweg)	Wilgenlaan
L. van Middelhovenweg	Willem Vliegenstraat
Maroonistraat	
2.4 TERREIN MET PARKEERAUTOMAAT	
Het volgende terrein, gelegen binnen de gemeente en voor het openbaar verkeer openstaand aan te wijzen als parkeerterrein, waarop tegen betaling van parkeerbelasting in de parkeerapparatuur in de – voorzover aanwezig – gemarkeerde parkeervakken mag worden geparkeerd van maandag t/m zaterdag van 8-18.00 uur, donderdag en overige koopavonden van 18-21.00 uur en koopzondagen van 12-18.00 uur tegen betaling van belasting mag worden geparkeerd in voorzover aanwezig – de gemarkeerde of anderszins aangegeven parkeervakken voor een door hen bepaalde door de parkeerapparatuur aangegeven tijdsduur.	
Weggedeelte	Tijdsduur
Fort Willemweg (Kastanjelaan/Cabergeweg)	Onbeperkt
Sint Theresiaplein (terrein voor de hoofdingang van de St Theresiaparochie)	Onbeperkt
3. Te bepalen dat dit besluit inwerking treedt met ingang van 1 januari 2016.	

Aldus besloten door het College van Burgemeester en Wethouders van Maastricht d.d.
15 december 2015.

De Secretaris,



De Burgemeester,



(tussen Meerssenerweg en Old Hickoryplein)	
Gentiaanstraat	Sint Annalaan
Gerard van Warmweg	Sint Gerardusweg
Gildenweg	Sint Gerlachusweg
Glacisweg	Sint Hubertuslaan (ten zuiden van P. Bisschopsingel)
Graaf van Waldeckstraat	Sint Lambertuslaan (ten zuiden van P. Bisschopsingel)
Halvemaanstraat	Sint Lucassingel
Heerdergroenweg	Sint Maternusstraat
Heerderweg	Sint Monulphusweg
Heerderdwarsstraat	Sint Odastraat
Heimoweg	Sint Pieterskade (ten zuiden van P. Bisschopsingel)
Hertogsingel (z/w zijde tussen Tongerseplein en Koningin Emmaplein)	Sint Pietersluisweg
Henri Govaertsweg	Sint Rochusweg
Heugemenweg (ten zuiden van Sphinxlunet)	Sint Theresiaplein (terrein voor hoofdingang Theresiaparochie)
Hoge Kanaaldijk (vanaf St. Lambertuslaan tot Burg. Ceulenstraat)	Sint Willibrordusstraat
Holsteinbastion	Thorbeckeplantsoen
Hubert Parisstraat	Tongerseplein (n/w zijde tussen Tongerseweg/Hertogsingel)
Hunnenweg	Tongerseweg (tussen Tongerseplein-Aramislaan/Javastraat)
Hyacintenstraat	Trianonstraat
Jekerschans	Trocaderostraat
Jekerweg	Tuindersstraat
Jonkheer Ruysstraat	Tulpenstraat
Joseph Hollmanstraat	Universiteitssingel (vanaf Gaetano Martinolaan tot aan zuidelijke inrit particulier parkeerterrein)
Kalfstraat	Vaubanstraat
Kardinaal van Rossumplein	Via Regia (tussen sint Annadat en rolonde Porseleinstraat/Nobellaan)
Kardinaal van Rossumstraat	Victor de Stuersstraat
Kastanjelaan	Vic. Reindersstraat
Koepelstraat	Viertorenstraat
Kolpingstraat	Volksbondweg
Koningin Emmaplein (tussen Sint Annalaan / Hertogsingel en Hertogsingel /	Volksplein

Aanwijzing weggedeelten voor vergunninghouders parkeren.

BURGEMEESTER EN WETHOUDERS VAN MAASTRICHT,

gezien het besluit van de raad van 1 september 2015, nr. 93-2015 tot vaststelling van de "Verordening Parkeerregulering en Parkeerbelastingen 2015",

gezien het collegebesluit van 15 december 2015 inzake "Verhoging naheffingskosten parkeerbelastingen 2016", en

gelet op artikel 2 van de "Verordening Parkeerregulering en Parkeerbelastingen 2015";

BESLUITEN:

- I. In te trekken hun besluit van 30 juni 2015 nr. 2015-21789 onder II ten aanzien van "Verplaatsen vergunningparkeren Cörversplein Oeverwal";
- II. Aan te wijzen als sector waar vergunninghoudersplaatsen c.q. combi-parkeerplaatsen aanwezig zijn als bedoeld in de "Verordening Parkeerregulering en Parkeerbelastingen 2015";
- III. dat dit besluit op 1 januari 2016 in werking treedt;

1.	<p>Centrum-West</p> <p>Statenkwartier – Boschstraatkwartier – Kommelkwartier - Binnenstad (voorheen City) - Jekerkwartier zuid.</p> <p>De sector wordt omsloten door: noordelijk deel Maasboulevard - Boschstraat (<i>gedeelte ten zuiden van de aansluiting met Maasboulevard</i>) - Achter de Barakken – Maagdendries - Westzijde kruispunt Cabergerweg/Frontensingel (<i>tussen Statensingel en Maagdendries</i>) - oostzijde Statensingel - dwars over rotonde Kon. Emmaplein - oostzijde Hertogsingel - dwars over rotonde Tongerseplein - n/o zijde Prins Bisschopsingel - via de stroom van de Jeker in z/o richting door het Aldenhofpark tot aan Heksenstraat – Heksenstraat - Zwingelput-brug over de Jeker - Sint Hubertuslaan (<i>ten noorden van Prins Bisschopsingel</i>) - Prins Bisschopsingel (<i>noordzijde tussen Sint Hubertuslaan en de Maas</i>) - Maas (<i>in noordelijke richting</i>).</p>
2.	<p>Centrum-Oost</p> <p>Wyck west - Wyck oost - Sint Maartenspoort zuid - Duitsepoort noord/Heugemerweg noord.</p> <p>-De sector wordt omsloten door: Maas – Wycker Grachtje – Hoge Barakken – Hoogbrugplein – noordzijde Akerstraat - Heugemerweg (<i>gedeelte ten noorden van Sphinxlunet</i>) - noordzijde Sphinxlunet (<i>gedeelte tussen Heugemerweg en Duitsepoort</i>) - Duitsepoort (<i>gedeelte ten noorden van Sphinxlunet</i>) – Spoorweglaan – Stationsplein – Parallelweg - Sint Antoniuslaan - Franciscus Romanusweg (<i>tussen Sint Antoniuslaan en Wilhelminasingel</i>) -Wilhelminasingel richting Maas - Maas (<i>in zuidelijke richting</i>).</p>

3.	<p><u>Sint Maartenspoort-Noord</u></p> <p>De sector wordt omsloten door: Sint Antoniuslaan (maakt geen deel uit van het gebied) – F. Romanusweg (gedeelte vanaf St. Antoniuslaan tot na het tankstation) – Antonius Bieleveltstraat (denkbeeldig doorgetrokken tot aan spoor) – spoor.</p>
4.	<p><u>Heugemerveld</u></p> <p>De sector wordt omsloten door: Heugemerweg (gedeelte te zuiden van de Sphinxduin – Reinier Natfgerstraat-Alphons Ariënsstraat – Spoorlijn ten oosten van Bloemenweg – Sphinxduin (zuidzijde) voorzover gelegen tussen spoorlijn/Heugemerweg (maakt geen deel uit van gebied)</p>
5.	<p><u>Wyckerpoort</u></p> <p>De sector wordt omsloten door: Meerssenerweg – Generaal Simpsonstraat (tot aan Old Hickoryplein) – Old Hickoryplein – Prof. Quixstraat – Old Hickoryplein – Prof. Kernstraat - Professor Cobbenhagenstraat - Noormannensingel en Koningsplein (westzijde A2)-Scharmerweg-Oranjeplein (westzijde) - Nassaulaan (westzijde) – Europeplein - J.F. Kennedysingel –Sint Gerardusweg - Sint Gerarduspad – Heerderweg - Meerssenerweg.</p>
6.	<p><u>Mariaberg</u></p> <p>De sector wordt omsloten door: noordzijde Tongerseweg (tussen Javestraat / Tongerseplein) - n/w zijde Tongerseplein (tussen Tongerseweg / Hertogsingel) - westzijde Hertogsingel (tussen Tongerseplein / Koningin Emmaplein) - z/w zijde Koningin Emmaplein (tussen Hertogsingel / Sint Annalaan) - zuidzijde Sint Annalaan (tussen Koningin Emmaplein / Sint Annadal) - oostzijde Sint Annadal (tussen Sint Annalaan/Brouwersweg) - Brouwersweg (tot aan Florasingel) - Florasingel - noordzijde Tongerseweg.</p>
7.	<p><u>Villapark-Sint Pieter-Jekerdal</u></p> <p>De sector wordt omsloten door: Prins Bisschopsingel (zuidelijke ventweg) – Jekerweg – Wijngaardstraat - Laan van Brunswijk - Mergelweg (tussen de aansluiting met Laan van Brunswijk en Luikerweg) – Luikerweg – Sebastianenweg –Plateauweg – Recollectenweg – Bergweg - Burgemeester Ceulenstraat – Papenweg - Lage Kanaaldijk (tot aan Ursulinenweg) - dwars over de Maasboulevard richting Sint Pieterskuisweg – Blekerij - J.F. Kennedybrug - Prins Bisschopsingel (zuidelijke ventweg).</p>
8	<p><u>Brusselsepoort</u></p> <p>De sector wordt omsloten door: N/w zijde Koningin Emmaplein (tussen Statensingel en Sint Annalaan) - noordzijde Sint Annalaan - Ronde Sint Annadal/Sint Annalaan - Sint Annadal – Becarusstraat - Dokter Bakstraat – rotonde - Beeldsnijdersdreef (oostzijde) - Porseleinstraat (oostzijde) - Nobellaan (oostzijde) - Fagotstraat (zuidzijde) –rotonde – Brusselseweg – Bastionstraat – Ravellijnstraat – Halvemaanstraat – Ravellijnstraat – Erprinsbastion -Acht Zaligheden - Pastoor Habetsstraat - westzijde Statensingel.</p>
9.	<p><u>Randwyck-Zuid</u></p> <p>De huisnummers gelegen aan:</p> <ul style="list-style-type: none"> -Gandhiplein -Bolvardomein -M.L. Kingdomein, hulenr. 19, 20 en 22 -Lincolndomein, hulenr. 1
10.	<p><u>Scharn</u></p> <p>De sector wordt omsloten door: Scharmerweg (tussen A2 en rotonde Sibemaweg) – Sibemaweg – Mockstraat -Secretaris Wijnandsstraat – Mockstraat - rotonde Sibemaweg - Adelbert van Scharmlaan - Nassaulaan (oostzijde A2) - Oranjeplein (oostzijde A2) - Scharmerweg.</p>
11.	<p><u>Biesland</u></p> <p>De sector wordt omsloten door: Tongerseweg (zuid gedeelte van de weg t/m Aramislalaan) - Aramislalaan - Cannerweg – Musketersplein - Cannerweg - Bieslanderweg - Cannerweg - Tongerseweg</p>

12.	Wittevrouwenveld De sector wordt omsloten door: Scharnerweg (<i>maakt geen onderdeel uit van deze sector</i>) - Koningsplein (<i>oostzijde A2</i>) - President Rooseveltlaan (<i>oostzijde A2</i>) - Lourdesplein (<i>maakt geen onderdeel uit van deze sector</i>) - Voltastraat - Marconistraat - Franklinstraat - Frankenstraat - Eburonenweg - Scharnerweg (<i>maakt geen onderdeel uit van sector</i>).
III.aan te wijzen de binnen vorengenoemde sectoren Centrum-west en Centrum-oost gelegen weggedeelten waarvan de parkeerplaatsen bestemd zijn voor vergunninghouders.	
	-De aanwijzing als exclusieve vergunninghoudersplaats geldt dagelijks, gedurende 24 uur.
	-De aanwijzing als combi-parkeerplaats geldt tijdens de uren dat betaald parkeren van kracht is.
1.Centrum-West	
Academieplein	De eerste vier plaatsen aan de rechterzijde, komende vanaf de Kakeberg.
Achter de Molens	-zw zijde in verlengde Klein Grachtje t.h.v. aansluiting Grote Looiersstraat; -oostzijde nabij nrs 5 en 7
Achter de Oude Minderbroeders	Zuidzijde
Aldenhofpark	-noordzijde tussen Prins Bisschopsingel en het Park (combi); -westzijde tussen Tongerseweg en zuidelijk gedeelte van de straat Aldenhofpark
Bassin	weggedeelte oostzijde Bassin in het verlengde van de van Hasselkade
Batterijstraat	
Begijnenstraat	n/w zijde vanaf Sint Pieterstraat
Bogaardenstraat	
Boschstraat	beide zijden tussen Sint Catharinastraat en Achter de Barakken
Bredestraat	n/w zijde bij aansluiting aan het Vrijthof (1 plaats t.b.v. huisarts)
Breulingsstraat	beide zijden tussen Bogaardenstraat en Batterijstraat
Brusselsestraat	(combi)
Calvariestraat	(combi)
Capucijnengang	zuidzijde vanaf de Bogaardenstraat tot pand huisnr 7
Capucijnenstraat	-tussen Apostelengang en Capucijnengang (vergunninghoudersplaatsen) -overige parkeerplaatsen combi
De Bosquetplein	
Eksterstraat	beide zijden vanaf Het Bat naar Houtnaas
Ezelmarkt	oostzijde (oneven huisnrs)

Grote Gracht	zuidzijde tussen Statenstraat en Brusselsestraat (combi)
Grote Looiersstraat	
Heksenstraat	meest z/w gedeelte (1 plaats)
Henric van Veldekeplein	-zuidzijde vanaf St Servaasklooster tot aan nr 31; -gestoken plaatsen tegenover de ingang van de Kanunnikencour
Henri Hermanspark	-beide zijden (combi) -de parkeerplaats gelegen op de hoek St Hubertuslaan / Henri Hermanspark tegenover perceel H. Hermanspark nr 4 l.b.v. van het exclusief gebruik van Autodate en aangeduid met bord E9 RVV 1990 met onderbord "autodate"
Herbenusstraat	beide zijden vergunninghoudersplaatsen, behalve: -oostzijde tussen Brusselsestraat en Zakstraat (combi) -westzijde tussen Zakstraat en Kazemattenstraat (combi) -oostzijde tussen Kazemattenstraat en Hoogfrankrijk (combi) -westzijde tussen Laagfrankrijk en nr 84 (combi)
Hertogsingel	-oostelijke ventweg tussen Kon. Emmaplein en Calvariestraat -oostelijke ventweg tussen Calvariestraat en Polvertorenstraat (combi)
Hoogfrankrijk	
Houtmaas	het westelijk middengedeelte
Jekerstraat	
Kakeberg	
Kapoenstraat	meest n/o gedeelte
Kazemattenstraat	
Keizer Kareplein	oostzijde gelegen tussen Oude Tweebergenpoort en St Servaasklooster
Kleine Gracht	
Kleine Looiersstraat	
Kommelstraat	(combi)
Kruisherengang	(combi)
Laagfrankrijk	tussen Statensingel en Herbanusstraat
Nieuwenhofstraat	Noordzijde (zijde bebouwing woningen)
Polvertorenstraat	-zuidzijde tussen Hertogsingel en oostelijk gedeelte van Polvertorenstraat (combi); -oostzijde tussen Tongerseweg en noordelijk deel van Polvertorenstraat.

Prins Bisschopsingel	noordelijke ventweg: noordzijde tussen St Lambertuslaan / St Pieterskade (combi)
Prins Hessen Casselstraat	(combi)
Sint Bernardusstraat	westelijk gedeelte tussen A. de O. Minderbroeders en Helpoort
Sint Catharinastraat	
Sint Hubertuslaan	tussen Prins Bisschopsingel en splitsing H.Hermanspark/van Heylerhofflaan (combi parkeren aan zijde kazeme en uitsluitend vergunninghouders aan zijde woningen 1 t/m 26)
Sint Jacobstraat	Oostzijde
Sint Lambertuslaan	tussen van Heylerhofflaan / Prins Bisschopsingel (combi)
Sint Nicolaasstraat	beide zijden vergunninghoudersplaatsen behalve tussen Jekerstraat en Brusselsestraat (combi)
Sint Pieterskade	tussen Poort Waarachtig en van Heylerhofflaan westzijde tussen v.Heylerhofflaan / P.Bisschopsingel (combi)
Sint Servaasbolwerk	-westzijde vanaf Calvariestraat tot Polvertorenstraat -de meest n/o gelegen parkeerplaats t.b.v. van het exclusief gebruik van Autodate en aangeduid met bord E9 van het RVV 1990 met onderbord "autodate"
Sint Servaasklooster	-oostzijde vanaf Keizer Karelplein tot de aansluiting met de zuidelijke rijbaan van het Henric van Veldekeplein -westzijde t.h.v. de aansluiting met Bouillonstraat
Sint Teunisstraat	
Statensingel	oostzijde (combi)
Statenstraat	de laatste 3 van de 4 parkeerplaatsen (vanaf lantaarnpaal richting Grote Gracht)
Tongerseplein	n/o zijde tussen Hertogsingel en Tongerseweg (combi)
Tongersestraat	zuidzijde tussen Abtstraat en Patersbaan
Tongerseweg	zuidelijk gedeelte tussen Tongerseplein en Aidenhofpark
Uitbelderstraat	
Van Hasseltkade	-ten noorden van Maastrichter Grachtstraat, beide zijden -twee plaatsen tegenover huisnummer 19 t.b.v. het exclusief gebruik van huisarts en aangeduid met bord E9 RVV 1990 met onderbord "arts"
van Heylerhofflaan	(combi)
Vijfkoppen	-beide zijden -tegenover het Pesthuis en op bruggetje over de Jeker
Vrijthof westzijde	vanaf zijde K.Karelplein tot aan de Hoofdwacht, beide zijden van de rijbaan
Witmakerstraat	noordelijk gedeelte ten westen van Hondstraat
Zakstraat	beide zijden vergunninghoudersplaatsen, behalve westelijk gedeelte tussen Brusselsestraat en

	Herbenusstraat (combi)
2. Centrum-Oost	
Alexander Battalaan	-oostzijde tussen St Maartenslaan/Stationsstraat en Bourgognestraat/Akerstraat -westzijde vanaf huisnr 26 tot aan Stationsstraat, tussen Stationsstraat en Bourgognestraat en vanaf nr 74 tot aan Akerstraat
Antoon Lipkensstraat	Noord-westzijde
Bourgognestraat	-zuidzijde tussen W. Grachtstraat/Lage Barakken en Lage Barakken/Wilhelminasingel -zuidzijde tussen Wilhelminasingel en A. Battalaan en tussen A. Battalaan en Spoorwingsingels
Coclersstraat	tussen Sterreplein en Tischbeinstraat/van den Berghstraat
Duitsepoort	-beide zijden van de verbindingsweg tussen Heugemerweg en Duitsepoort -westzijde tussen Heugemerweg en Sphinxlunet
Heugemerweg	tussen Sphinxlunet en Akerstraat
Hoogbrugplein	noordzijde tussen Lage Barakken en Wilhelminasingel
Hoogbrugstraat	-zuidzijde tussen nrs. 1 t/m 15 (zijde Hoogbrugplein) -noordzijde voor de panden nrs. 34 t/m 58
Lage Barakken	-n/w zijde tussen nr. 2 en St Maartenslaan -westzijde tussen Hoogbrugplein en Wycker Brugstraat
Louis Loyensstraat	noordzijde (even huisnummers)
Lyonnetstraat	-zuid-/westzijde en noord-/oostzijde
Mattias Wijnandsstraat	-z/o zijde tussen Wilhelminasingel en Lyonnetstraat -n/o zijde tussen Lyonnetstraat en Sterreplein -westzijde
Membredestraat	
Oeverwal	-westzijde tussen Wycker Pastoorstraat en Sint Maartenslaan
Parallelweg	-westzijde tussen Coclerstraat en Th. Schaepkensstraat -westzijde tussen Coclerstraat en St Antoniuslaan -de parkeerplaats op de Parallelweg t.h.v. nr 33 t.b.v. het exclusief gebruik van Autodate en aangeduid met bord E9 van het RVV 1990 met onderbord "autodate"
Rechtstraat	Z/o zijde voor nr 89
Ruiterij	Noordzijde ten westen van Wycker Grachtje

Sint Antoniuslaan	-zuidzijde, voorzover gelegen tussen F.Romanusweg en Parallelweg -n/w zijde vanaf F.Romanusweg (6 parkeerplaatsen)
Sint Maartenslaan	-n/w zijde tussen St Maartenspoort en F. Romanusweg -noordzijde tussen St Maartenspoort en Wilhelminasingel -zuidzijde tussen Rechtstraat en Wilhelminasingel en tussen A. Battalaan en Parallelweg
Sterreplein	-n/o zijde tussen Membredestraat en Coclersstraat -z/o zijde tussen Coclersstraat en Turennestraat -n/w zijde tussen Membredestraat en L. Loyensstraat -z/w zijde tussen L. Loyensstraat en M. Wijnandsstraat -zuidzijde tussen M. Wijnandsstraat en Turennestraat
Tischbeinstraat	
Theodoor Schaepkensstraat	noordzijde tussen de Turennestraat en Parallelweg
Turennestraat	-n/o zijde tussen Sterreplein en Th. Schaepkensstraat -z/o zijde tussen Th. Schaepkensstraat en St Maartenslaan -n/w zijde tussen Sterreplein en A. Lipkensstraat
van den Berghstraat	
Wilhelminasingel	-westelijke ventweg westzijde tussen Stationstraat en Hoogbrugplein -westelijke ventweg oostzijde tegenover nrs. 100 t/m 110 - westelijke ventweg oostzijde: de meest zuidelijk gelegen plaats tegenover huisnummer 110 is gereserveerd voor het exclusief gebruik van Autodate en aangeduid met bord E9 van het RVV 1990 met onderbord "autodate" -oostzijde oostelijke Parallelweg tussen St Maartenslaan en Akerstraat -noordelijke ventweg tussen A. Lipkensstraat en M. Wijnandsstraat
Wycker Grachtstraat	-oostzijde tussen W. Brugstraat en St Maartenslaan -oostzijde tussen Hoogbrugstraat en Bourgognestraat -westzijde ten noorden van Bourgognestraat tot aan Kattenstraat
<p>IV.aan te wijzen de binnen genoemde sectoren Sint Maartenslaan, Heugemerveld, Wyckerpoort, Mariaberg, Villapark-Sint Pieter-Jakerdal, Brusselsepoort, Randwyck-zuid, Scharn, Biesland en Wittevrouwenveld gelegen weggedeelten waarvan de combi-parkeerplaatsen bestemd zijn voor vergunninghouders.</p>	
- De aanwijzing als combi-parkeerplaats geldt tijdens de uren dat betaald parkeren van kracht is.	

3. Sint Maartenspoort-Noord	
-maandag t/m zaterdag van 08.00 tot 18.00 uur	
-koopzondagen van 12.00 tot 18.00 uur	
-donderdag en overige koopavonden tot 21.00 uur	
Albertplein	Hertelplein
Antonius Blelevelstraat	Karel de Vogelstraat
Franciscus Romanusweg (gedeelte vanaf Sint Antoniusaan tot 10 meter na het tankstation)	Schildersplein
Gebroeders Hermansstraat	Valentijn Clotsstraat
4. Heugemerveld	
-maandag t/m zaterdag van 08.00 tot 18.00 uur	
-koopzondagen van 12.00 tot 18.00 uur	
-donderdag en overige koopavonden tot 21.00 uur	
Aalm. Roumenplein	Kolpingstraat
Aalm. Roumenstraat	Leo Moonenstraat
Aalm. Verheggenplein	Min. Aalbersestraat
Aalm. Verheggenstraat	Min. Talmastraat
Alfons Ariënsstraat (alle parkeerplaatsen combi, behalve de parkeerplaats tegenover huisnummer 104 t.b.v. het exclusief gebruik van Autodate en aangeduid met bord E9 van het RVV 1990 met onderbord "autodate")	Mgr. Poelsplein
Baron van Hövellstraat	Mgr. Poelsstraat
Bloemenweg (alle parkeerplaatsen combi, behalve de meest n/w gelegen parkeerplaats voor de splitsing met de Duitsepoort t.b.v. het exclusief gebruik van Autodate en aangeduid met bord E9 van het RVV 1990 met onderbord "autodate")	Mgr. Schrijnenstraat
Duitsepoort (ten zuiden van de Sphinxlunet)	Paus Johannes 23 straat
Heugemerweg (ten zuiden van Sphinxlunet)	Paus Leo XIII Plein

Hubert Parisstraat	Paus Leo XIII Straat	
Jonkheer Ruysstraat	Peerbollestraat	
Kardinaal van Rossumplein (behalve de plaatsen gelegen tussen de aansluiting met de Baron van Hövellstraat en nr 56 en La Bellesta)	Renier Nefzgerstraat	
Kardinaal van Rossumstraat		
5. Wyckerpoort		
-maandag t/m zaterdag van 08.00 tot 18.00 uur		
- koopzondagen van 12.00 tot 18.00 uur		
-donderdag en overige koopavonden tot 21.00 uur		
Generaal Simpsonstraat (tussen Meerssenerweg en Old Hickoryplein)	Prinsesselaan	Prof. Pasmansstraat
Heerderweg, behalve de plaatsen gelegen op het plein voor de bouwmarkt (praxis)	Prof. van Benedenstraat	Prof. Pieter Willemsstraat
Heerderdwarsstraat	Prof. Cobbenhagenstraat	Prof. Roerschstraat
Koepelstraat	Prof. Crahaystraat	Prof. Scholsstraat
Koningsplein (westzijde A2)	Prof. Dumoulinstraat	Prof. Thomassenstraat
Meerssenerweg (Scharmerweg tot en met huisnr 362 westzijde en nr 145 ABC oostzijde / Generaal Simpsonstraat), exclusief MOSA parkeerterrein.	Prof. Henketplein	Scharmerweg (tussen spoor en A2)
Nassaulaan (westzijde A2)	Prof. Kernstraat	Sint Gerardusweg
Noormannensingel	Prof. Martensstraat	Thorbeckeplantsoen
Old Hickoryplein	Prof. Moserstraat	Waldeck Pymontstraat
Oranjeplein (westzijde A2)	Prof. Mullerstraat	
Prinsenlaan	Prof. Nypelsstraat	
6. Mariaberg		
-maandag t/m zaterdag van 08.00 tot 18.00 uur		
- koopzondagen van 12.00 tot 18.00 uur		
-donderdag en overige koopavonden tot 21.00 uur		
Aert van Trichtweg	Florasingsel	Proosdijweg
Akeleistraat	Gebroeders Moorsweg	Ranonkelstraat

Ambachtsweg	Gentiaanstraat	Resedastraat
Andoornstraat	Gerard van Wermweg	Ringovenweg
Andre Severinweg	Gildenweg	Rozenstraat
Anemonenstraat	Hertogsingel (westzijde)	Seringenstraat
Anjelierenstraat	Heimoweg	Sint Annadal (oostzijde tussen St. Annalaan en Brouwersweg)
Asterstraat	Hyacintenstraat	Sint Annalaan (zuidzijde tussen Kon. Emmaplein en rotonde St Annadal)
Begoniastraat	Koningin Emmaplein (z/w zijde tussen Hertogsingel/St Annalaan)	Tongerseplein (n/w zijde tussen Tongerseweg en Hertogsingel)
Brandenburgerplein	L. van Middelhovenweg	Tongerseweg (noordzijde tussen Tongerseplein en Javastraat)
Brandenburgerweg	Marjoleinstraat	Tulpenstraat
Brouwersweg (tussen Volksbondweg en Florasingel)	Meester Ulrichweg	Willem Vliegenstraat
Chrysantenstraat	M.G.Borgesiusplantsoen	Volksplein
Elisabeth Strouvenlaan	Orchideeënstraat	Volksbondweg
Fatimaplein	Pastoor Wijnenweg	Weryweg
7. Villapark –Sint –Pieter-Jekerdal		
-maandag t/m zaterdag van 08.00 tot 18.00 uur		
- koopzondagen van 12.00 tot 18.00 uur		
-donderdag en overige koopavonden tot 21.00 uur		
Aylvalaan	Luikerweg (tot aan Mosasaurusweg)	Sebastianenweg
Bergweg	Mergelweg (tussen de aansluiting met Laan van Brunswijk en Luikerweg)	Sint Amandusstraat
Blekerij	Mosasaurusweg	Sint Hubertuslaan (ten zuiden van Prins Bisschopsingel)
Burg. Ceulenstraat	Notgerusweg	Sint Lambertuslaan (ten zuiden van Prins Bisschopsingel)
Gardeniersstraat	Observantenweg	Sint Monulphusweg
Glacisweg, behalve de gestoken plaatsen voor de winkels (nr 30) en 3 plaatsen voor supermarkt (nr 21 t/m 25)	Papenweg	Sint Maternusstraat, behalve de strook naast bakkerij/slager op nr 2b
Graaf van Waldeckstraat	Parkweg	Sint Pieterskade (ten zuiden van Prins Bisschopsingel)
Henri Govaertsweg	Pastoor Kribsweg	Sint Pietersluisweg
Hoge Kanaaldijk (vanaf St. Lambertuslaan tot Burg. Ceulenstraat)	Pater Lemmensstraat	Sint Rochusweg


	(alle parkeerplaatsen combi, behalve de meest n/o gelegen parkeerplaats bij de splitsing met de St Hubertuslaan t.b.v. het exclusief gebruik van Autodate en aangeduid met bord E9 van het RVV 1990 met onderbord "autodate")	
Jekerschans	Perroenweg	Sint Willibrordusstraat
Jekerweg	Plateauweg	Tuindersstraat
Kalfstraat	Plenkershoven	Viertorenstraat
Laan van Brunswijk	Prins Bisschopsingel (zuidelijke vent weg tussen St Hubertuslaan en Maas)	Wijngaardstraat
Lage Kanaaldijk (vanaf St. Lambertuslaan tot Urseinenweg)	Recollectenweg (tussen Observantenweg en Plateauweg)	Wigenlaan
8. Brusselsepoort		
-maandag t/m zaterdag van 08.00 tot 18.00 uur		
- koopzondagen van 12.00 tot 18.00 uur		
-donderdag en overige koopavonden tot 21.00 uur		
Acht Zaligheden	Halvemaanstraat	
Aesculaapstraat	Holsteinbastion	
Antoon van Elenstraat	Joseph Hollmanstraat	
Artsenijstraat	Laag Frankrijk (ten westen van Statensingel)	
August Flamentstraat	Laurent Pollisstraat	
Bastionstraat	Mariabastion	
Becanusstraat	M. van Coehoornstraat	
Beeldsnijdersdreef (oostzijde)	Nobellaan (oostzijde)	
Bilsenbaan	Orleansplein	
Brusselseweg (gedeelte tot Fagotstraat)	Orleansstraat	
Christiaan Sterckstraat	Pastoor Delruellestraat	
Clavareastraat	Pastoor Habetsstraat	
Condestraat	Porselijstraat (oostzijde)	
Dokter Bakstraat	Ravelijnstraat	
Dauphinstraat	Sint Annadal (n/o zijde)	
Dokter van Kleefstraat	Sint Annalaan (noordzijde)	
Edmond Jasparsstraat	Sint Lucassingel	
Eenhoornsingel	Sint Odastraat	

Erprinsbastion	Statensingel (westzijde) , meest n/w gelegen plaats t.b.v. het exclusief gebruik van Autodate, aangeduid met bord E9 RVV 1990 met onderbord " Autodate
Factorijstraat	Vaubanstraat
Fagotstraat (zuidzijde)	Via Regia (tussen sint Annadal en rotonde Porseleinstraat/Nobellaan)
Fons Olterssenstraat	Via Regia, meest n/o gelegen plaats tussen Dokter van Kleefstraat en Vic Reindersstraat welke gereserveerd is voor het exclusief gebruik van Autodate. aangeduid met bord E9 RVV 1990 met onderbord "autodate"
Franquinetstraat	Vic. Reindersstraat
Federikbastion	Victor de Stuersstraat
Furniusstraat	Weustenraadstraat (straatgedeelte)
9. Randwyck-Zuid	
-maandag t/m zaterdag van 08.00 tot 18.00 uur	
- koopzondagen van 12.00 tot 18.00 uur	
-donderdag en overige koopavonden tot 21.00 uur	
Gandhiplein (gedeelte tussen de nrs. 1-11 en 16-18)	Bolivardomein
10. Scharn	
-maandag t/m zaterdag van 08.00 tot 18.00 uur	
- koopzondagen van 12.00 tot 18.00 uur	
-donderdag en overige koopavonden tot 21.00 uur	
Adelbert van Scharnlaan (westzijde tot aan rotonde Sibemaweg)	Nassaulaan (oostzijde A2)
Attilaweg	Oranjeplein (oostzijde A2)
Heerder Groenweg	Prins Mauritslaan (tussen A2 en Sibemaweg)
Hunnenweg	Regentesselaan
	Scharnweg (tussen A2 en rotonde Sibemaweg)
Mockstraat	Secretaris Wijnandsstraat
Mockstraat	Sibemaweg (noordgedeelte tot aan rotonde met A.v.Scharnlaan) Alle parkeerplaatsen combi, behalve de meest n/o gelegen parkeerplaats nabij de rotonde t.b.v. het exclusief gebruik van Autodate en aangeduid met bord E9 RVV 1990 met onderbord "autodate"

11. Blesland	
-dagelijks van 08.00 tot 18.00 uur	
- koopzondagen van 12.00 tot 18.00 uur	
-donderdag en overige koopavonden tot 21.00 uur	
Anjoulaan	Gardelaan
Aramislaan	Gascognelaan
Arcadiastraat	Navarralaan
D'Artagnanlaan	Porthoslaan
Athoslaan	Sint Gerlachusweg
Bleslanderweg (tussen Tongerseweg en Cannerweg)	Sint Theresiaplein
Cannerweg (t/m huisnr 302)	Tongerseweg (zuid gedeelte vanaf Tongerseplein tot aan Aramislaan)
Castelmorelaan	Trionstraat
Champs Elyseeweg	Trocaderostraat
12. Wittevrouwenveld	
-dagelijks van 08.00 tot 18.00 uur	
- koopzondagen van 12.00 tot 18.00 uur	
-donderdag en overige koopavonden tot 21.00 uur	
Eburonenweg	Koningsplein (oostzijde A2)
Edisonstraat	Marconistraat
Frankenstraat (Huisnummers:even 118 t/m 200 – oneven 139 t/m 207 AB)	President Rooseveltlaan (oostzijde A2 tussen Voltastraat en Frankenstraat)
Franklinstraat	Volta plein
	Voltastraat (alle parkeerplaatsen combi, behalve de twee plaatsen t.h.v. huisnr's 32-34 t.b.v. het exclusief gebruik van huisarts en aangeduid met bord E9 RVV 1990 met onderbord arts)

Aldus besloten door het College van Burgemeester en Wethouders van Maastricht d.d.
15 december 2015.

De Secretaris,



De Burgemeester,

